

SOPM-0320-GVU-17

Manizales, 01 de febrero de 2017

Señor  
LUIS FELIPE MONSALVE  
Carrera 37 A No. 65 A - 32  
Manizales

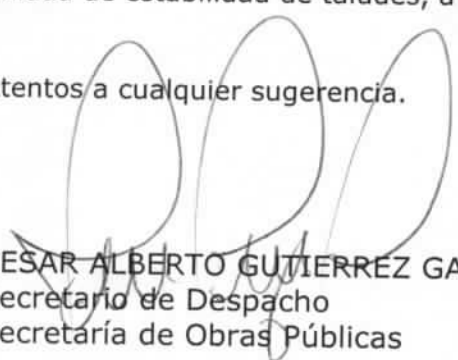
Asunto: -Solicitud PQR 46885-17

Cordial Saludo;

En atención a su solicitud la Secretaría de Obras Públicas realizó visita técnica a la Carrera 37 A No. 65 A - 32 barrio Pio XII, donde solicitan muro de contención, sin embargo aparentemente el muro solicitado es en la parte interior de la vivienda.




Por tal motivo remitiremos copia de este oficio para su conocimiento y trámite a la unidad de estabilidad de taludes, a la UGR y a Corpocaldas.

Atentos a cualquier sugerencia.

  
CESAR ALBERTO GUTIERREZ GARCIA  
Secretario de Despacho  
Secretaría de Obras Públicas

  
JUAN ALBERTO ZULUAGA MUÑOZ  
Profesional Universitario  
Secretaría de Obras Públicas

Copia: Ing. Hernán Pareja Pareja, Jefe Unidad de Estabilidad de Taludes. Manizales.  
Dr. Jairo Alfredo López Baena - Director Técnico - Unidad de Gestión del Riesgo. Manizales.  
Ing. John Jairo Chisco Leguizamón. Director Técnico. CORPOCALDAS. Ed. Seguros Atlas Piso 13

		<b>ALCALDÍA DE MANIZALES</b> <b>SERVICIO AL CLIENTE</b> <b>ACTA PARA VISITAS DE INSPECCIÓN, OBSERVACIÓN O RECOLECCIÓN DE INFORMACIÓN</b>						<b>PSI-SAC-FR-01</b>  <b>Estado Vigente Versión 2</b>		
<b>Radicación</b>		PQR 46885-17				<b>Fecha</b>		Enero 27 de 2017		
<b>Usuario</b>		LUIS FELIPE MONSALVE				<b>C.C.</b>				
<b>Teléfono</b>		3045749399		<b>Dirección</b>		CARRERA 37ª 65ª-32		<b>Barrio</b>		
<b>Dirección donde se practica la visita</b>		CARRERA 37ª 65ª-32				<b>Barrio</b>		PIO XII		
<b>Ficha Catastral</b>		-				<b>Teléfono</b>		-		
<b>Equipo asignado al funcionario</b>			<b>Cámara</b>	-	<b>GPS</b>	-	<b>Video</b>	-	<b>Vehículo</b>	X
<b>Atendió la visita</b>		LESLIE LOAIZA ALZATE			<b>C.C.</b>		41.912.768		<b>Teléfono</b>	8879715
<b>ORIGEN Y/O MOTIVO DE LA VISITA</b>										
<b>SOLICITUD VISITA</b>										
<b>LEGISLACIÓN A APLICAR</b>										
<b>N.A.</b>										
<b>INFORMACION, HALLAZGOS Y/O OBSERVACIONES DE LA VISITA</b>										
<p>En atención a solicitud PQR 46885-17, se realiza visita a dirección indicada, observando predio identificado con nomenclatura 65ª-32, en el cual no fue posible identificar el punto donde solicita la construcción de muro, pues se ha tratado en varias ocasiones de realizar la revisión. Sin embargo se remitirá copia del presente informe a la Unidad de Estabilidad de la Secretaría de Obras y a Corpocaldas, con el fin de que se realice visita y se tomen las medidas pertinentes para incluir este sitio en el inventario de necesidades.</p>										
<b>EVIDENCIA FOTOGRÁFICA: SÍ <input type="checkbox"/> NO <input type="checkbox"/></b>										
										
Longitud de pasamanos solicitado: 30 ML aproximadamente										
<b>CONCLUSIONES Y/O RECOMENDACIONES</b>										
<p>Se recomienda reportar a la Unidad de Estabilidad y a Corpocaldas con el fin de que se realice visita al sitio y se determinen los pasos a seguir para dar solución al peticionario.</p> <p>Anexar copia de certificación de la UGR, respecto a la afectación por zona de alto riesgo por deslizamiento.</p>										
<b>FIRMA:</b> 					<b>FIRMA USUARIO:</b> N.A. -					
<b>NOMBRE:</b> LESLIE LOAIZA ALZATE					<b>NOMBRE:</b> N.A. -					
<b>CARGO:</b> TECNICO OPERATIVO					<b>C.C.:</b> N.A. -					
<b>DEPENDENCIA:</b> UNIDAD DE VIAS URBANAS										
<b>SECRETARIA:</b> OBRAS PUBLICAS MUNICIPALES										



**MUNICIPIO DE MANIZALES**  
NIT. 890.801.053-7



**ALCALDIA DE MANIZALES**  
Unidad de Gestión del Riesgo

42022 - 2016

UGR-ZAR-2016-190

**LA UNIDAD DE GESTION DEL RIESGO DEL MUNICIPIO DE MANIZALES**

**-UGR-**

**CERTIFICA**

Que de conformidad con el Plan de Ordenamiento Territorial POT, adoptado mediante el Acuerdo 508 de 2001, modificado y adicionado por el Acuerdo 573 de 2003, modificado y adicionado por Acuerdo 663 de 2007, el predio identificado con ficha catastral No. 01020000016900060000000000, localizado en la carrera 37 A 65 A 34, **SI se encuentra afectado por zona de alto riesgo por deslizamiento.**

Se expide por solicitud del señor (a) LUIS FELIPE MONSALVE, con identificación No. 16079204 con destino a **TRAMITES VARIOS.**

Nota: La Información suministrada en el presente documento no constituye un pronunciamiento sobre la titularidad del predio, tampoco refleja la verdadera aptitud del suelo en caso de querer ser urbanizado ya que el documento legalmente válido son los Usos de Suelo expedido por la Curaduría Urbana y los permisos de construcción son otorgados exclusivamente por la Curaduría Urbana.

Manizales, 22 de Noviembre de 2016

**JOHN ELBER RIOS PARRA**  
Profesional Universitario  
UGR.

**Jairo Alfredo Lopez Baena**  
Director de la UGR

**MUNICIPIO DE MANIZALES**  
NIT. 890.801.053-7



**ALCALDÍA DE MANIZALES**  
Calle 19 N° 21 - 44 Propiedad Horizontal CAM  
Teléfono 887 9700 Ext. 71500  
Código Postal 170001  
Atención al Cliente 018000 968988  
[www.manizales.gov.co](http://www.manizales.gov.co)  
Alcaldía de Manizales @CiudadManizales



USO OFICIAL - ALCALDÍA DE MANIZALES